ФЕДЕРАЛЬНОЕ АГЕНТСТВО ВОДНЫХ РЕСУРСОВ

(Росводресурсы)

ЕНИСЕЙСКОЕ БАССЕЙНОВОЕ ВОДНОЕ УПРАВЛЕНИЕ

ПРИКАЗ

г. Красноярск

17.06.2020 № 220

Об установлении зон затопления, подтопления территорий, прилегающих к реке Енисей в д.Назимово Енисейского района Красноярского края

В соответствии со статьей 67.1 Водного Кодекса Российской Федерации; Положением о зонах затопления, подтопления, утвержденным постановлением Правительства РФ от 18 апреля 2014 г. N 360 постановлением Правительства Российской Федерации от 31.12.2015 г. № 1532, приказом Министерства экономического развития РФ от 23 ноября 2018 г. № 650, приказом Федерального агентства водных ресурсов от 16.09.2019 г. № 230 «О реализации Федеральным агентством водных ресурсов полномочия по определению границ зон затопления, подтопления», на основании предложений Министерства экологии и рационального природопользования Красноярского края, согласованных Департаментом Росгидромета по Сибирскому федеральному округу, Главным управлением МЧС России по Красноярскому краю, Енисейским межрегиональным управлением Росприроднадзора, Департаментом по недропользованию по Центрально-Сибирскому округу, Управлением Росреестра по Красноярскому краю,

п р и к а з ы в а ю:

1. Установить границы зоны затопления 1% обеспеченности в отношении территорий, прилегающих к реке Енисей в д.Назимово Енисейского района Красноярского края (часть зоны затопления, расположенная в д.Назимово), с координатами характерных точек границы части зоны затопления согласно приложению № 1, графическим описанием границ части зоны затопления согласно приложению № 2.

2. Установить границы зоны подтопления территорий, прилегающих к зоне затопления, указанной в пункте 1 настоящего приказа, с координатами характерных точек границы зон сильного подтопления - согласно приложению № 3, умеренного подтопления - согласно приложению № 4, слабого подтопления - согласно приложению № 5, графическим описанием границ зон сильного, умеренного и слабого подтопления территорий согласно приложению № 6.

3. Установленные границы зон затопления, подтопления подлежат изменению, по предложению органа исполнительной власти Красноярского края, при внесении изменений в документы территориального планирования, градостроительного зонирования и документацию по планировке территорий.

Руководитель Л.А. Короткова

Приложение 1

К приказу Енисейского БВУ

От 17.06.2020 г. № 220

Каталог координат границы зоны затопления территорий, прилегающих к незарегулированной р. Енисей, затапливаемых при половодьях 1% обеспеченности в д. Назимово Енисейского района

Обозначение характерных точек границ	*координаты, (м) Красноярский край МСК-166*	
	X	*Y*
1	1059686.71	160168.61
2	1059679.60	160182.28
3	1059681.79	160189.93
4	1059692.18	160192.67
5	1059736.39	160179.03
6	1059775.35	160160.42
7	1059867.01	160113.19
8	1059927.29	160067.92
9	1060007.84	160003.20
10	1060029.82	159974.13
11	1060049.17	159945.30
12	1060065.75	159916.39
13	1060078.35	159880.07
14	1060078.39	159844.31
15	1060072.84	159820.42
16	1060065.06	159806.54
17	1060051.45	159800.98
18	1060028.95	159809.59
19	1060010.90	159816.54
20	1059987.84	159821.81
21	1059975.62	159836.53
22	1059964.96	159859.32
23	1059944.23	159898.32
24	1059925.96	159923.01
25	1059899.29	159938.32
26	1059874.60	159970.91
27	1059843.49	160025.73
28	1059813.37	160058.32
29	1059762.01	160100.79
30	1059730.99	160130.34
31	1059706.94	160153.30
1	1059686.71	160168.61
32	1059177.98	160601.03
33	1059170.69	160572.28
34	1059157.35	160540.41
35	1059125.86	160504.59
36	1059102.15	160482.70
37	1059083.19	160477.70
38	1059055.69	160484.36
39	1059035.27	160508.53
40	1059014.02	160554.62
41	1058977.03	160623.43

Обозначение характерных точек границ	*координаты, (м) Красноярский край МСК-166*	
	X	*Y*
42	1058943.82	160656.91
43	1058917.99	160670.45
44	1058902.15	160672.12
45	1058890.49	160677.12
46	1058884.03	160701.91
47	1058871.32	160737.33
48	1058868.19	160754.83
49	1058872.15	160764.62
50	1058885.28	160765.87
51	1058909.24	160760.87
52	1058936.53	160744.83
53	1058960.28	160738.37
54	1059023.17	160730.29
55	1059046.52	160720.04
56	1059108.19	160679.62
57	1059127.49	160663.67
58	1059158.97	160635.89
59	1059169.72	160618.85
32	1059177.98	160601.03
60	1060681.83	159212.44
61	1060776.42	159306.36
62	1060803.92	159334.12
63	1060673.93	159472.17
64	1060564.06	159574.10
65	1060495.34	159630.14
66	1060450.87	159677.32
67	1060389.04	159736.09
68	1060326.56	159788.64
69	1060255.90	159852.85
70	1060263.79	159855.04
71	1060262.80	159861.00
72	1060247.58	159879.19
73	1060241.30	159884.48
74	1060228.40	159891.42
75	1060214.84	159902.34
76	1060198.97	159912.26
77	1060184.08	159923.84
78	1060174.49	159935.74
79	1060164.90	159942.69
80	1060158.62	159948.97
81	1060147.70	159953.27
82	1060127.86	159968.48

Обозначение характерных точек границ	*координаты, (м) Красноярский край МСК-166*	
	X	*Y*
83	1060118.93	159979.73
84	1060094.79	159994.94
85	1060066.68	160015.12
86	1060044.52	160033.97
87	1060033.60	160045.54
88	1060026.33	160054.14
89	1060014.75	160061.09
90	1060002.51	160071.01
91	1059979.36	160084.24
92	1059966.80	160093.83
93	1059956.21	160104.08
94	1059920.82	160124.92
95	1059894.70	160147.41
96	1059876.51	160161.30
97	1059868.24	160167.91
98	1059856.99	160172.21
99	1059844.76	160181.81
100	1059831.86	160195.37
101	1059823.26	160200.33
102	1059786.55	160223.81
103	1059756.45	160245.64
104	1059738.26	160261.84
105	1059731.98	160262.83
106	1059714.12	160278.38
107	1059705.52	160284.99
108	1059692.62	160294.25
109	1059687.99	160299.88
110	1059696.59	160312.11
111	1059652.27	160345.19
112	1059643.01	160332.62
113	1059635.40	160339.89
114	1059622.17	160348.82
115	1059611.92	160354.45
116	1059595.72	160364.70
117	1059582.82	160375.94
118	1059577.53	160380.90
119	1059573.89	160383.88
120	1059569.59	160388.18
121	1059560.33	160392.48
122	1059547.43	160403.72
123	1059539.49	160412.65
124	1059523.95	160422.91
125	1059509.07	160433.49
126	1059499.80	160441.76
127	1059478.31	160458.63
128	1059458.13	160471.19
129	1059445.57	160477.48
130	1059432.67	160489.05
131	1059422.41	160496.66
132	1059409.52	160504.27
133	1059401.58	160508.57
134	1059389.67	160517.83
135	1059376.44	160527.75
136	1059363.87	160538.00

Обозначение характерных точек границ	*координаты, (м) Красноярский край МСК-166*	
	X	*Y*
137	1059353.95	160545.94
138	1059344.03	160553.88
139	1059337.42	160560.16
140	1059328.49	160569.42
141	1059319.89	160577.36
142	1059314.27	160583.64
143	1059307.98	160587.94
144	1059295.41	160598.19
145	1059274.25	160614.07
146	1059258.70	160627.30
147	1059241.17	160640.86
148	1059228.61	160651.77
149	1059221.33	160656.07
150	1059214.05	160662.02
151	1059206.45	160667.65
152	1059176.02	160691.79
153	1059148.24	160710.97
154	1059130.05	160725.19
155	1059126.74	160724.86
156	1059115.50	160734.45
157	1059093.34	160750.33
158	1059054.31	160779.10
159	1059027.85	160801.59
160	1058992.80	160831.03
161	1058977.91	160842.60
162	1058969.98	160853.52
163	1058957.74	160861.12
164	1058944.51	160870.05
165	1058936.57	160880.31
166	1058924.67	160889.57
167	1058913.75	160898.83
168	1058897.22	160908.75
169	1058886.96	160916.36
170	1058867.12	160934.55
171	1058846.94	160951.41
172	1058835.37	160963.32
173	1058819.82	160976.55
174	1058785.76	161010.94
175	1058778.81	161018.88
176	1058754.67	161037.07
177	1058743.09	161047.66
178	1058736.81	161053.61
179	1058730.86	161055.92
180	1058715.31	161072.13
181	1058697.12	161087.34
182	1058682.57	161101.90
183	1058678.93	161106.19
184	1058664.05	161118.76
185	1058648.84	161134.31
186	1058618.24	161162.40
187	1058575.41	161119.09
188	1058571.12	161111.49
189	1058565.82	161085.03
190	1058557.56	161062.54

Обозначение характерных точек границ	*координаты, (м) Красноярский край МСК-166*	
	X	*Y*
191	1058541.68	161028.80
192	1058536.06	161016.57
193	1058536.06	161006.98
194	1058542.34	160993.75
195	1058547.96	160977.21
196	1058556.56	160966.63
197	1058580.38	160946.12
198	1058614.77	160901.80
199	1058647.18	160857.16
200	1058676.62	160813.50
201	1058691.17	160794.65
202	1058703.74	160785.72
203	1058727.22	160753.97
204	1058755.66	160719.57
205	1058778.48	160684.18
206	1058800.31	160653.43
207	1058815.19	160635.57
208	1058827.10	160618.37
209	1058835.37	160604.15
210	1058869.43	160564.46
211	1058895.23	160534.69
212	1058908.13	160520.14
213	1058927.97	160489.05
214	1058936.90	160474.50
215	1058941.53	160469.87
216	1058955.75	160459.62
217	1058975.60	160451.35
218	1058991.80	160445.40
219	1058985.82	160425.63
220	1058976.51	160410.39
221	1058967.41	160394.31
222	1058953.02	160380.55
223	1058948.78	160376.74
224	1058940.95	160372.08
225	1058933.33	160364.84
226	1058910.84	160346.85
227	1058899.99	160314.31
228	1058775.90	160238.11
229	1058740.18	160218.79
230	1058725.90	160202.65
231	1058709.23	160175.40
232	1058694.41	160144.18
233	1058701.90	160140.69
234	1058715.86	160134.23
235	1058737.81	160124.48
236	1058754.78	160118.86
237	1058767.22	160114.73
238	1058795.98	160104.16
239	1058825.41	160093.10
240	1058848.65	160086.28
241	1058861.17	160083.35
242	1058882.62	160075.39
243	1058902.45	160068.24
244	1058919.52	160063.52

Обозначение характерных точек границ	*координаты, (м) Красноярский край МСК-166*	
	X	*Y*
245	1058949.09	160056.70
246	1058984.04	160047.27
247	1058995.09	160043.20
248	1059030.04	160027.27
249	1059057.35	160015.10
250	1059076.69	160000.13
251	1059092.13	159988.92
252	1059104.16	159976.71
253	1059126.92	159953.00
254	1059166.17	159925.53
255	1059176.90	159921.79
256	1059170.13	159905.13
257	1059189.49	159876.85
258	1059199.23	159858.64
259	1059203.46	159845.64
260	1059206.87	159835.56
261	1059210.12	159830.35
262	1059211.74	159817.84
263	1059210.44	159800.77
264	1059208.33	159787.77
265	1059208.01	159779.32
266	1059208.33	159757.54
267	1059219.87	159751.37
268	1059279.36	159734.47
269	1059316.74	159726.33
270	1059365.50	159721.13
271	1059394.44	159712.68
272	1059428.37	159705.22
273	1059530.56	159666.86
274	1059568.60	159652.97
275	1059641.69	159642.38
276	1059703.20	159628.16
277	1059780.59	159613.61
278	1059799.12	159617.91
279	1059858.65	159652.64
280	1059874.52	159655.28
281	1059902.96	159653.63
282	1059962.50	159637.09
283	1059992.92	159624.86
284	1060007.48	159646.02
285	1060032.94	159638.09
286	1060066.68	159638.09
287	1060092.80	159635.77
288	1060129.51	159655.94
289	1060147.70	159667.85
290	1060212.53	159636.76
291	1060238.66	159660.91
292	1060392.44	159505.46
293	1060540.94	159354.32
60	1060681.83	159212.44

Приложение 2

К приказу Енисейского БВУ

От 17.06.2020 г. № 220

Определение границ зон затопления, подтопления территорий, прилегающих к р. Енисей в с. Ярцево, д. Назимово Енисейского района

Обзорная карта границ зон затопления, подтопления территорий, прилегающих к р. Енисей в д. Назимово Новоназимовского сельсовета Енисейского района Красноярского края

Обзорный лист

Условные обозначения

- зона затопления территорий, прилегающих к незарегулированной р. Енисей, затапливаемых при половодьях 1% обеспеченности с учётом фактически затапливаемых территорий
- зона подтопления, прилегающая к зоне затопления территорий, прилегающих к незарегулированной р. Енисей, затапливаемых при половодьях 1% обеспеченности с учётом фактически затапливаемых территорий
- граница населенного пункта
- перспективная граница населенного пункта

Утверждено:

Енисейское бассейновое водное управление		Короткова Л.А.	подпись	«17» июня 2019 г. М. П.

Согласовано:

Департамент Росгидромета по Сибирскому федеральному округу	Начальник	А.Н. Гритчин	подпись	«11» декабря 2019 г. М. П.
Департамент по недропользованию по Центрально-Сибирскому округу	Начальник	Ю.А. Филиппов	подпись	«___» _____ 2019 г. М. П.
Главное управление МЧС России по Красноярскому краю	Начальник	И.Н. Лисин	подпись	«27» февраля 2019 г. М. П.
Енисейское межрегиональное управление Росприроднадзора	и.о. руководителя	В.А. Нетребко	подпись	«29» марта 2019 г. М. П.
Управление Росреестра по Красноярскому краю	Руководитель	Л.В. Кацер	подпись	«05» февраля 2019 г. М. П.

Масштаб 1 : 10 000

Определение границ зон затопления, подтопления территорий, прилегающих к р. Енисей в с. Ярцево, д. Назимово Енисейского района

План границ зоны затопления территорий, прилегающих к р. Енисей в д. Назимово Новоназимовского сельсовета Енисейского района Красноярского края

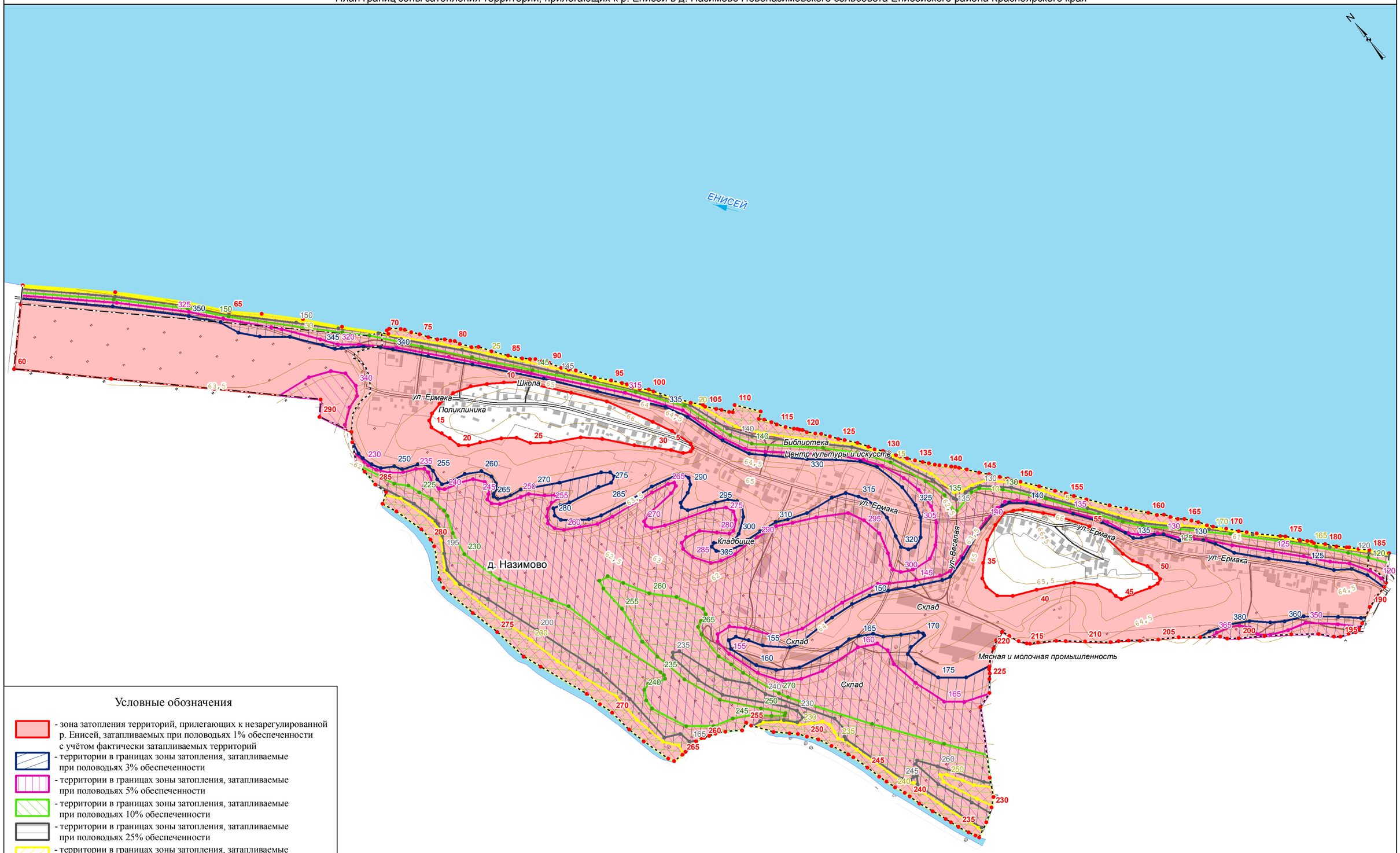

Условные обозначения

- зона затопления территорий, прилегающих к незарегулированной р. Енисей, затапливаемых при половодьях 1% обеспеченности с учётом фактически затапливаемых территорий
- территории в границах зоны затопления, затапливаемые при половодьях 3% обеспеченности
- территории в границах зоны затопления, затапливаемые при половодьях 5% обеспеченности
- территории в границах зоны затопления, затапливаемые при половодьях 10% обеспеченности
- территории в границах зоны затопления, затапливаемые при половодьях 25% обеспеченности
- территории в границах зоны затопления, затапливаемые при половодьях 50% обеспеченности

122 - характерные точки границ зоны, территорий затопления, их порядковый номер

- граница населенного пункта
- перспективная граница населенного пункта
- граница моделирования

Масштаб 1 : 5 000

Приложение 3

К приказу Енисейского БВУ

От 17.06.2020 г. № 220

Каталог координат границы зоны подтопления, прилегающей к зоне затопления территорий, прилегающих к незарегулированной р. Енисей, в д. Назимово Енисейского района (территории сильного подтопления)

Обозначение характерных точек границ	*координаты, (м) Красноярский край МСК-166*	
	X	*Y*
1	1059168.79	160572.91
2	1059157.23	160550.97
3	1059142.09	160529.32
4	1059133.14	160518.25
5	1059122.39	160506.04
6	1059113.93	160498.39
7	1059102.70	160487.97
8	1059097.49	160485.37
9	1059091.79	160483.41
10	1059086.09	160482.44
11	1059080.07	160483.09
12	1059069.98	160485.69
13	1059062.65	160488.30
14	1059059.07	160490.25
15	1059053.21	160496.60
16	1059044.58	160506.85
17	1059038.40	160516.46
18	1059028.31	160535.99
19	1059015.77	160560.90
20	1058999.98	160589.71
21	1058990.70	160607.13
22	1058982.24	160621.61
23	1058968.73	160639.84
24	1058960.75	160648.80
25	1058952.29	160658.56
26	1058949.68	160660.39
27	1058945.78	160662.80
28	1058943.47	160664.17
29	1058938.94	160666.87
30	1058929.17	160672.73
31	1058923.64	160675.49
32	1058916.80	160676.80
33	1058906.55	160678.91
34	1058899.38	160680.70
35	1058896.62	160682.98
36	1058892.22	160693.73
37	1058886.52	160710.49
38	1058881.31	160727.91
39	1058878.22	160739.47
40	1058877.41	160745.49
41	1058878.22	160752.00
42	1058880.18	160755.26

Обозначение характерных точек границ	*координаты, (м) Красноярский край МСК-166*	
	X	*Y*
43	1058883.92	160757.05
44	1058894.17	160757.21
45	1058910.45	160754.77
46	1058920.54	160749.56
47	1058936.01	160740.61
48	1058955.54	160734.58
49	1058971.33	160732.96
50	1058986.80	160731.98
51	1059011.70	160729.70
52	1059023.59	160726.61
53	1059043.77	160718.96
54	1059046.94	160717.37
55	1059107.00	160678.01
56	1059126.19	160662.14
57	1059156.41	160635.48
58	1059158.86	160631.38
59	1059164.88	160621.29
60	1059168.62	160616.40
61	1059169.46	160614.65
62	1059172.02	160609.13
63	1059174.00	160602.89
64	1059174.65	160597.36
65	1059174.54	160595.60
1	1059168.79	160572.91
66	1059177.98	160601.03
67	1059169.72	160618.85
68	1059158.97	160635.89
69	1059127.49	160663.67
70	1059108.19	160679.62
71	1059046.52	160720.04
72	1059023.17	160730.29
73	1058960.28	160738.37
74	1058936.53	160744.83
75	1058909.24	160760.87
76	1058885.28	160765.87
77	1058872.15	160764.62
78	1058868.19	160754.83
79	1058871.32	160737.33
80	1058884.03	160701.91
81	1058890.49	160677.12
82	1058902.15	160672.12

Обозначение характерных точек границ	*координаты, (м) Красноярский край МСК-166*	
	X	*Y*
83	1058917.99	160670.45
84	1058943.82	160656.91
85	1058977.03	160623.43
86	1059014.02	160554.62
87	1059035.27	160508.53
88	1059055.69	160484.36
89	1059083.19	160477.70
90	1059102.15	160482.70
91	1059125.86	160504.59
92	1059157.35	160540.41
93	1059170.69	160572.28
66	1059177.98	160601.03
94	1060068.45	159825.82
95	1060066.74	159822.62
96	1060063.27	159816.55
97	1060056.32	159810.47
98	1060046.77	159808.08
99	1060038.31	159808.95
100	1060031.84	159810.63
101	1060029.67	159811.46
102	1060011.34	159818.48
103	1059988.95	159823.61
104	1059977.32	159837.61
105	1059966.72	159860.26
106	1059945.84	159899.51
107	1059927.37	159924.43
108	1059926.96	159924.75
109	1059900.64	159939.85
110	1059876.28	159972.02
111	1059844.96	160027.08
112	1059814.64	160059.86
113	1059763.34	160102.28
114	1059733.86	160130.37
115	1059718.60	160149.49
116	1059718.30	160150.05
117	1059715.45	160153.60
118	1059710.20	160158.85
119	1059707.63	160161.90
120	1059706.66	160166.05
121	1059706.90	160170.08
122	1059709.34	160173.62
123	1059712.40	160175.09
124	1059719.23	160174.84
125	1059724.85	160174.11
126	1059729.24	160173.01
127	1059733.39	160172.16
128	1059738.89	160171.06
129	1059749.02	160169.23
130	1059750.53	160168.80
131	1059756.83	160167.05
132	1059774.46	160158.62
133	1059865.94	160111.49
134	1059926.06	160066.34

Обозначение характерных точек границ	*координаты, (м) Красноярский край МСК-166*	
	X	*Y*
135	1060006.39	160001.79
136	1060028.19	159972.97
137	1060047.47	159944.24
138	1060055.27	159930.64
139	1060060.23	159919.86
140	1060065.65	159903.80
141	1060071.51	159885.13
142	1060074.12	159869.29
143	1060075.20	159858.22
144	1060074.12	159849.97
145	1060072.60	159839.12
146	1060069.99	159828.27
94	1060068.45	159825.82
147	1059686.71	160168.61
148	1059706.94	160153.30
149	1059730.99	160130.34
150	1059762.01	160100.79
151	1059813.37	160058.32
152	1059843.49	160025.73
153	1059874.60	159970.91
154	1059899.29	159938.32
155	1059925.96	159923.01
156	1059944.23	159898.32
157	1059964.96	159859.32
158	1059975.62	159836.53
159	1059987.84	159821.81
160	1060010.90	159816.53
161	1060028.95	159809.59
162	1060051.45	159800.98
163	1060065.06	159806.54
164	1060072.84	159820.42
165	1060078.39	159844.31
166	1060078.35	159880.07
167	1060065.75	159916.39
168	1060049.17	159945.30
169	1060029.82	159974.13
170	1060007.84	160003.20
171	1059927.29	160067.92
172	1059867.01	160113.19
173	1059775.35	160160.42
174	1059736.39	160179.03
175	1059692.18	160192.67
176	1059681.79	160189.93
177	1059679.60	160182.28
147	1059686.71	160168.61

Приложение 4

К приказу Енисейского БВУ

От 17.06.2020 г. № 220

Каталог координат границы зоны подтопления, прилегающей к зоне затопления территорий, прилегающих к незарегулированной р. Енисей, в д. Назимово Енисейского района (территории умеренного подтопления)

Обозначение характерных точек границ	*координаты, (м) Красноярский край МСК-166*	
	X	*Y*
1	1059134.52	160623.59
2	1059141.08	160604.29
3	1059141.08	160593.49
4	1059138.00	160582.30
5	1059131.05	160567.25
6	1059122.56	160559.92
7	1059109.83	160551.43
8	1059093.24	160541.01
9	1059081.28	160539.09
10	1059070.09	160544.10
11	1059060.44	160558.76
12	1059042.31	160588.47
13	1059016.84	160621.66
14	1058999.48	160648.67
15	1058988.29	160661.79
16	1058980.18	160674.52
17	1058975.17	160687.64
18	1058975.94	160694.58
19	1058982.50	160698.44
20	1058993.30	160698.83
21	1059023.40	160700.37
22	1059045.01	160696.13
23	1059059.67	160688.80
24	1059085.14	160671.05
25	1059106.36	160655.61
26	1059124.11	160635.55
1	1059134.52	160623.59
27	1059168.79	160572.91
28	1059174.54	160595.60
29	1059174.65	160597.36
30	1059174.00	160602.89
31	1059172.02	160609.13
32	1059171.88	160609.57
33	1059169.46	160614.65
34	1059168.62	160616.40
35	1059164.88	160621.29
36	1059158.86	160631.38
37	1059156.41	160635.48
38	1059126.19	160662.14
39	1059107.00	160678.01
40	1059046.94	160717.37

Обозначение характерных точек границ	*координаты, (м) Красноярский край МСК-166*	
	X	*Y*
41	1059043.77	160718.96
42	1059023.59	160726.61
43	1059011.70	160729.70
44	1058986.80	160731.98
45	1058971.33	160732.96
46	1058955.54	160734.58
47	1058936.01	160740.61
48	1058920.54	160749.56
49	1058910.45	160754.77
50	1058894.17	160757.21
51	1058883.92	160757.05
52	1058880.18	160755.26
53	1058878.22	160752.00
54	1058877.41	160745.49
55	1058878.22	160739.47
56	1058881.31	160727.91
57	1058886.52	160710.49
58	1058892.22	160693.73
59	1058896.62	160682.98
60	1058899.38	160680.70
61	1058906.55	160678.91
62	1058916.80	160676.80
63	1058923.64	160675.49
64	1058929.17	160672.73
65	1058938.94	160666.87
66	1058943.47	160664.17
67	1058945.78	160662.80
68	1058949.68	160660.39
69	1058952.29	160658.56
70	1058960.75	160648.80
71	1058968.73	160639.84
72	1058982.24	160621.61
73	1058990.70	160607.13
74	1058999.98	160589.71
75	1059015.77	160560.90
76	1059028.31	160535.99
77	1059038.40	160516.46
78	1059044.58	160506.85
79	1059053.21	160496.60
80	1059059.07	160490.25
81	1059062.65	160488.30
82	1059069.98	160485.69

Обозначение характерных точек границ	*координаты, (м) Красноярский край МСК-166*	
	X	*Y*
83	1059080.07	160483.09
84	1059086.09	160482.44
85	1059091.79	160483.41
86	1059097.49	160485.37
87	1059102.70	160487.97
88	1059113.93	160498.39
89	1059122.39	160506.04
90	1059133.14	160518.25
91	1059142.09	160529.32
92	1059157.23	160550.97
27	1059168.79	160572.91
93	1060039.03	159862.54
94	1060037.11	159852.12
95	1060030.55	159846.72
96	1060020.13	159846.72
97	1060006.24	159852.51
98	1059997.75	159861.77
99	1059988.10	159882.22
100	1059976.91	159907.69
101	1059960.71	159935.85
102	1059943.34	159956.69
103	1059919.03	159975.21
104	1059902.83	159992.96
105	1059890.10	160009.94
106	1059877.75	160028.84
107	1059861.54	160054.70
108	1059830.29	160084.79
109	1059814.08	160094.44
110	1059795.56	160106.01
111	1059781.29	160113.35
112	1059773.18	160121.83
113	1059776.66	160128.39
114	1059783.99	160128.78
115	1059804.82	160121.45
116	1059853.05	160091.35
117	1059895.11	160057.01
118	1059961.48	160001.83
119	1059981.16	159986.01
120	1059997.36	159969.81
121	1060010.10	159956.30
122	1060021.29	159939.33
123	1060027.84	159925.05
124	1060030.55	159911.16
125	1060034.40	159895.73
126	1060036.72	159881.06
127	1060039.03	159868.33
93	1060039.03	159862.54
128	1060068.45	159825.82
129	1060069.99	159828.27
130	1060072.60	159839.12
131	1060074.12	159849.97
132	1060075.20	159858.22

Обозначение характерных точек границ	*координаты, (м) Красноярский край МСК-166*	
	X	*Y*
133	1060074.12	159869.29
134	1060071.51	159885.13
135	1060065.65	159903.80
136	1060060.23	159919.86
137	1060055.27	159930.64
138	1060047.47	159944.24
139	1060028.19	159972.97
140	1060006.39	160001.79
141	1059926.06	160066.34
142	1059865.94	160111.49
143	1059774.46	160158.62
144	1059756.83	160167.05
145	1059750.53	160168.80
146	1059749.02	160169.23
147	1059738.89	160171.06
148	1059733.39	160172.16
149	1059729.24	160173.01
150	1059724.85	160174.11
151	1059719.23	160174.84
152	1059712.40	160175.09
153	1059709.34	160173.62
154	1059706.90	160170.08
155	1059706.66	160166.05
156	1059707.63	160161.90
157	1059710.20	160158.85
158	1059715.45	160153.60
159	1059718.30	160150.05
160	1059718.60	160149.49
161	1059733.86	160130.37
162	1059763.34	160102.28
163	1059814.64	160059.86
164	1059814.69	160059.82
165	1059814.78	160059.73
166	1059814.84	160059.68
167	1059844.96	160027.08
168	1059845.00	160027.05
169	1059845.08	160026.94
170	1059845.16	160026.84
171	1059845.22	160026.73
172	1059845.23	160026.71
173	1059876.28	159972.02
174	1059900.64	159939.85
175	1059926.96	159924.75
176	1059926.96	159924.75
177	1059927.07	159924.68
178	1059927.18	159924.60
179	1059927.28	159924.52
180	1059927.37	159924.43
181	1059927.46	159924.33
182	1059927.55	159924.23
183	1059927.57	159924.20
184	1059945.84	159899.51
185	1059945.89	159899.43
186	1059945.96	159899.32

Обозначение характерных точек границ	*координаты, (м) Красноярский край МСК-166*	
	X	*Y*
187	1059946.00	159899.26
188	1059966.72	159860.26
189	1059966.75	159860.21
190	1059966.77	159860.17
191	1059977.32	159837.61
192	1059988.95	159823.61
193	1060011.34	159818.48
194	1060011.41	159818.47
195	1060011.54	159818.43
196	1060011.61	159818.40
197	1060029.67	159811.46
198	1060031.84	159810.62
199	1060038.31	159808.95
200	1060046.77	159808.08
201	1060056.32	159810.47
202	1060063.27	159816.55
203	1060066.74	159822.62
128	1060068.45	159825.82

Приложение 5

К приказу Енисейского БВУ

От 17.06.2020 г. № 220

Каталог координат границы зоны подтопления, прилегающей к зоне затопления территорий, прилегающих к незарегулированной р. Енисей, в д. Назимово Енисейского района (территории слабого подтопления)

Обозначение характерных точек границ	*координаты, (м) Красноярский край МСК-166*	
	X	*Y*
1	1059134.52	160623.59
2	1059124.11	160635.55
3	1059106.36	160655.61
4	1059085.14	160671.05
5	1059059.67	160688.80
6	1059045.01	160696.13
7	1059023.40	160700.37
8	1058993.30	160698.83
9	1058982.50	160698.44
10	1058975.94	160694.58
11	1058975.17	160687.64
12	1058980.18	160674.52
13	1058988.29	160661.79
14	1058999.48	160648.67
15	1059016.84	160621.66
16	1059042.31	160588.47
17	1059060.44	160558.76
18	1059070.09	160544.10
19	1059081.28	160539.09
20	1059093.24	160541.01
21	1059109.83	160551.43
22	1059122.56	160559.92
23	1059131.05	160567.25
24	1059138.00	160582.30
25	1059141.08	160593.49
26	1059141.08	160604.29
1	1059134.52	160623.59
27	1060039.03	159862.54
28	1060039.03	159868.33
29	1060036.72	159881.06
30	1060034.40	159895.73
31	1060030.55	159911.16
32	1060027.84	159925.05
33	1060021.29	159939.33
34	1060010.10	159956.30
35	1059997.36	159969.81
36	1059981.16	159986.01
37	1059961.48	160001.83
38	1059895.11	160057.01
39	1059853.05	160091.35
40	1059804.82	160121.45

Обозначение характерных точек границ	*координаты, (м) Красноярский край МСК-166*	
	X	*Y*
41	1059783.99	160128.78
42	1059776.66	160128.39
43	1059773.18	160121.83
44	1059781.29	160113.35
45	1059795.56	160106.01
46	1059814.08	160094.44
47	1059830.29	160084.79
48	1059861.54	160054.70
49	1059877.75	160028.84
50	1059890.10	160009.94
51	1059902.83	159992.96
52	1059919.03	159975.21
53	1059943.34	159956.69
54	1059960.71	159935.85
55	1059976.91	159907.69
56	1059988.10	159882.22
57	1059997.75	159861.77
58	1060006.24	159852.51
59	1060020.13	159846.72
60	1060030.55	159846.72
61	1060037.11	159852.12
27	1060039.03	159862.54

Приложение 6

К приказу Енисейского БВУ

От 17.06.2020 г. № 220

Определение границ зон затопления, подтопления территорий, прилегающих к р. Енисей в с. Ярцево, д. Назимово Енисейского района

Обзорная карта границ зон затопления, подтопления территорий, прилегающих к р. Енисей в д. Назимово Новоназимовского сельсовета Енисейского района Красноярского края

Обзорный лист

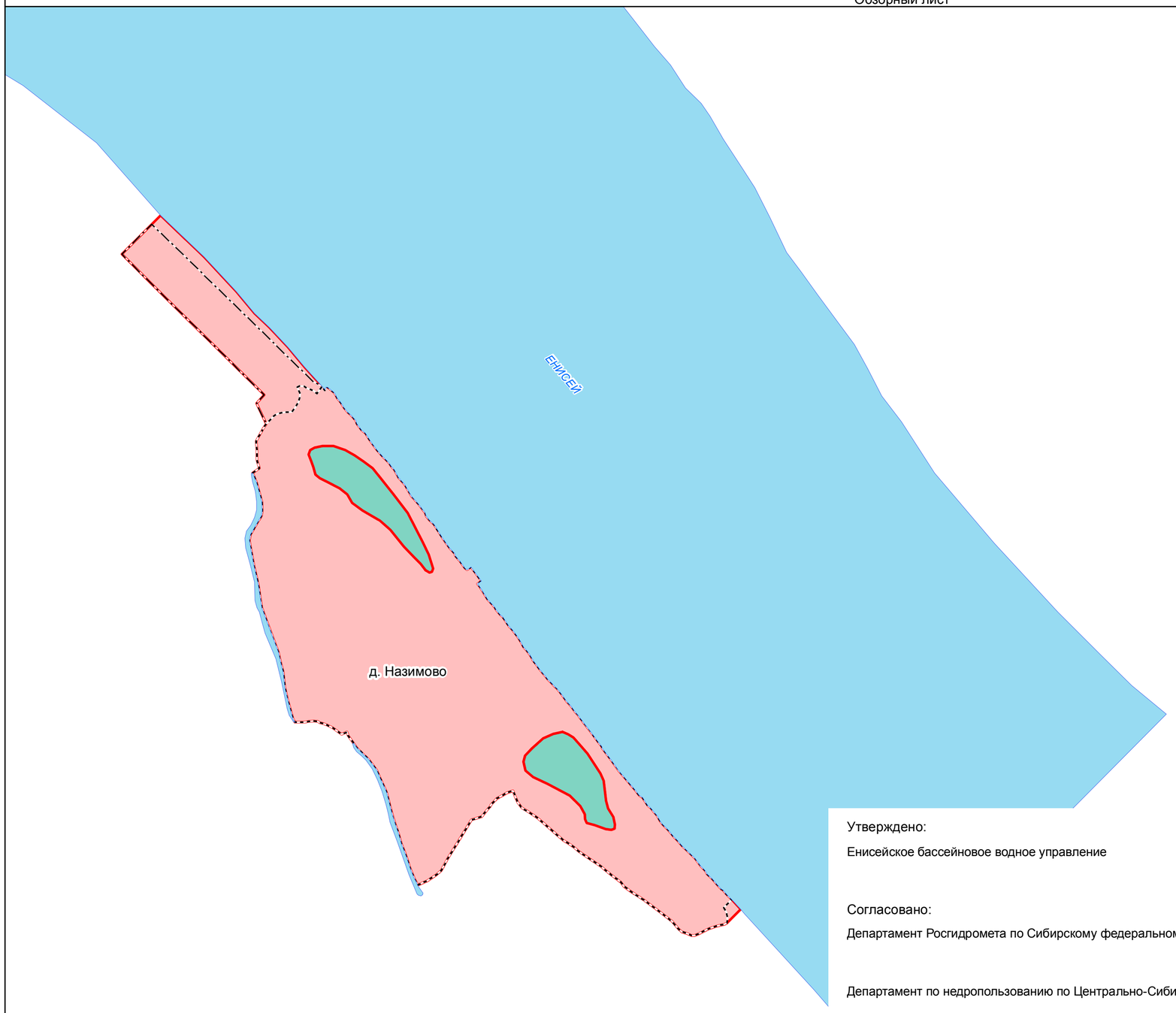

Условные обозначения

- зона затопления территорий, прилегающих к незарегулированной р. Енисей, затапливаемых при половодьях 1% обеспеченности с учётом фактически затапливаемых территорий
- зона подтопления, прилегающая к зоне затопления территорий, прилегающих к незарегулированной р. Енисей, затапливаемых при половодьях 1% обеспеченности с учётом фактически затапливаемых территорий
- граница населенного пункта
- перспективная граница населенного пункта

Утверждено:

Енисейское бассейновое водное управление		Короткова Л.А.	«17» июня 2019 г.
		подпись	М. П.

Согласовано:

Департамент Росгидромета по Сибирскому федеральному округу	Начальник	А.Н. Гритчин	«11» декабря 2019 г.
		подпись	М. П.
Департамент по недропользованию по Центрально-Сибирскому округу	Начальник	Ю.А. Филиппов	«___» _____ 2019 г.
		подпись	М. П.
Главное управление МЧС России по Красноярскому краю	Начальник	И.Н. Лисин	«27» февраля 2019 г.
		подпись	М. П.
Енисейское межрегиональное управление Росприроднадзора	и.о. руководителя	В.А. Нетребко	«27» мая 2019 г.
		подпись	М. П.
Управление Росреестра по Красноярскому краю	Руководитель	Л.В. Кацер	«26» февраля 2019 г.
		подпись	М. П.

Масштаб 1 : 10 000

Определение границ зон затопления, подтопления территорий, прилегающих к р. Енисей в с. Ярцево, д. Назимово Енисейского района

План границ зоны подтопления территорий, прилегающих к р. Енисей в д. Назимово Новоназимовского сельсовета Енисейского района Красноярского края

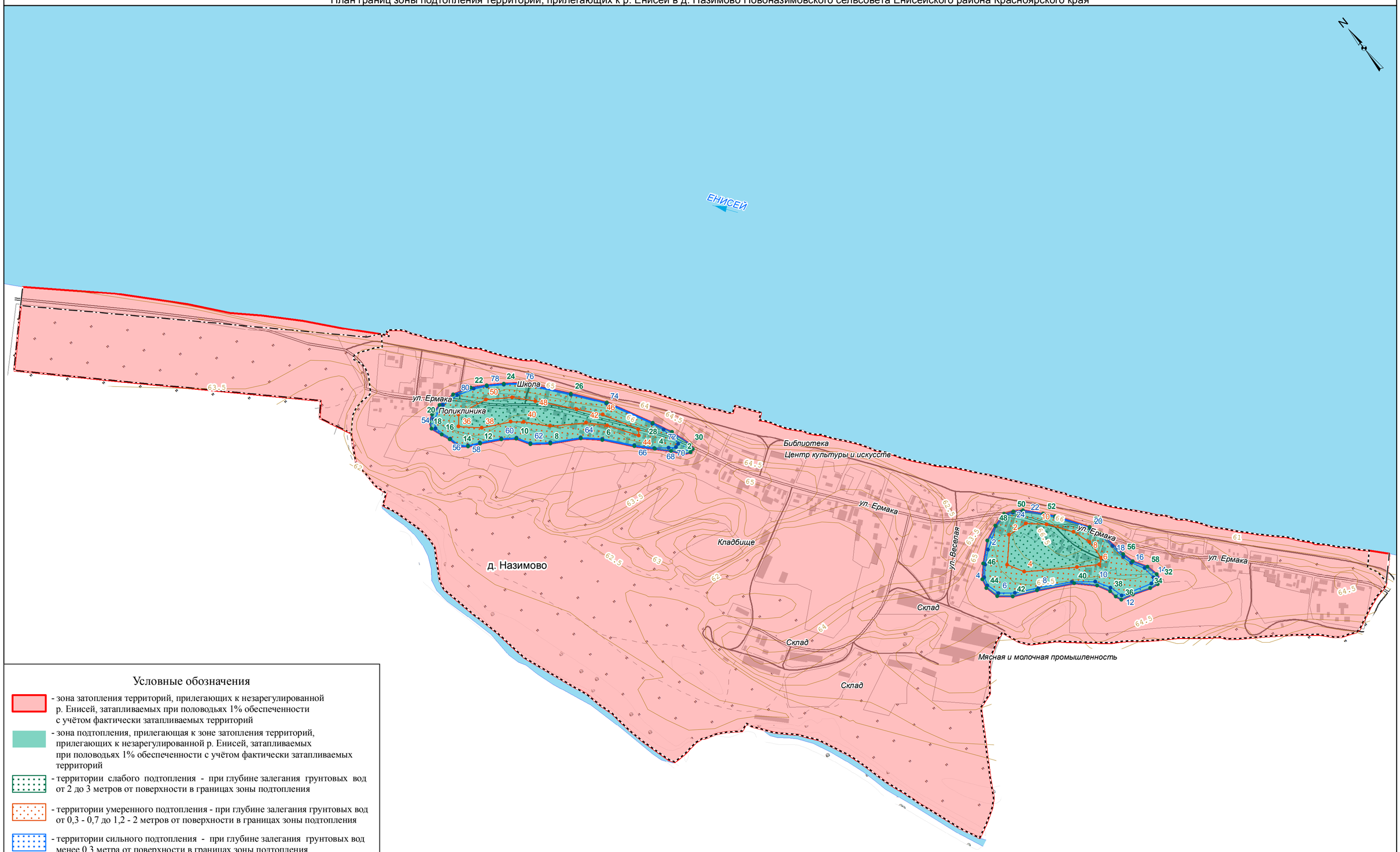

Условные обозначения

- зона затопления территорий, прилегающих к незарегулированной р. Енисей, затапливаемых при половодьях 1% обеспеченности с учётом фактически затапливаемых территорий
- зона подтопления, прилегающая к зоне затопления территорий, прилегающих к незарегулированной р. Енисей, затапливаемых при половодьях 1% обеспеченности с учётом фактически затапливаемых территорий
- территории слабого подтопления - при глубине залегания грунтовых вод от 2 до 3 метров от поверхности в границах зоны подтопления
- территории умеренного подтопления - при глубине залегания грунтовых вод от 0,3 - 0,7 до 1,2 - 2 метров от поверхности в границах зоны подтопления
- территории сильного подтопления - при глубине залегания грунтовых вод менее 0,3 метра от поверхности в границах зоны подтопления
- 122 - характерные точки границ зоны, территорий подтопления, их порядковый номер
- граница населенного пункта
- перспективная граница населенного пункта
- граница моделирования

Масштаб 1 : 5 000