ФЕДЕРАЛЬНОЕ АГЕНТСТВО ВОДНЫХ РЕСУРСОВ
(Росводресурсы)

ЕНИСЕЙСКОЕ БАССЕЙНОВОЕ ВОДНОЕ УПРАВЛЕНИЕ

ПРИКАЗ

г. Красноярск

25 февраля 2020 год **№ 64**

Об установлении зоны подтопления территории в границах населенного пункта п. Хоняки Чунского района Иркутской области

В соответствии со статьей 67.1 Водного Кодекса Российской Федерации; Положением о зонах затопления, подтопления, утвержденным постановлением Правительства РФ от 18 апреля 2014 № 360; постановлением Правительства Российской Федерации от 31.12.2015 № 1532; пунктом 9 статьи 32 Федерального закона от 13.07.2015 № 218-ФЗ «О государственной регистрации недвижимости»; приказом Министерства экономического развития РФ от 23 ноября 2018 № 650; приказом Федерального агентства водных ресурсов от 16.09.2019 № 230 «О реализации Федеральным агентством водных ресурсов полномочия по определению границ зон затопления, подтопления», на основании предложений Министерства природных ресурсов и экологии Иркутской области, согласованных Департаментом по недропользованию по Центрально - Сибирскому округу, Главным управлением МЧС России по Иркутской области, Межрегиональным управлением Росприроднадзора по Иркутской области и Байкальской природной территории, Управлением Росреестра по Иркутской области,

п р и к а з ы в а ю:

1. Установить границы зоны подтопления территории в п. Хоняки Чунского района Иркутской области, с координатами характерных точек границы части зон сильного подтопления - согласно приложению № 1, умеренного подтопления - согласно приложению № 2, слабого подтопления - согласно приложению № 3, графическим описанием границ части зон территории сильного, умеренного и слабого подтопления согласно приложению № 4.

2. Установленные границы зоны подтопления подлежат изменению, по предложению органа исполнительной власти Иркутской области, при внесении изменений в документы территориального планирования, градостроительного зонирования и документацию по планировке территорий.

Заместитель руководителя управления -
начальник ТОВР по Иркутской области М.Г. Людвиг

Основание: доверенность от 10.09.2019 № 08-3868

Приложение 1
к приказу Енисейского БВУ
от «25» февраля 2020 г. № 64

Каталог координат границы части зоны сильного подтопления территории в границах п. Хоняки Чунского района Иркутской области, подтапливаемых при глубине залегания грунтовых вод менее 0,3 метра

Обозначение характерных точек границы	*Координаты, м Иркутская область МСК-38*	
	x	*y*
Зона1		
Зона1(1)		
1	807047.14	2208045.96
2	807047.14	2208124.80
3	806964.86	2208146.03
4	806938.88	2208171.46
5	806883.08	2208159.58
6	806813.35	2208177.46
7	806701.60	2208212.82
8	806574.29	2208250.19
9	806522.44	2208280.80
10	806357.03	2208329.26
11	806106.51	2208336.29
12	806078.42	2208259.27
13	806078.42	2208234.16
14	806114.66	2208128.45
15	806159.57	2208062.28
16	806174.93	2207992.31
17	806131.86	2207973.78
18	806009.26	2207986.33
19	805881.95	2208009.80
20	805842.03	2208039.72
21	805823.42	2208225.71
22	805826.07	2208284.99
23	805827.89	2208302.75
24	805820.92	2208338.37
25	805806.43	2208361.17
26	805779.27	2208382.52
27	805760.63	2208387.38
28	805740.66	2208385.19
29	805722.15	2208386.32
30	805693.89	2208373.88
31	805649.90	2208358.61
32	805621.83	2208336.14
33	805591.99	2208323.23
34	805561.32	2208325.53
35	805549.37	2208336.43
36	805540.23	2208344.76
37	805541.91	2208359.88
38	805560.90	2208402.99
39	805578.52	2208427.09

Обозначение характерных точек границы	*Координаты, м Иркутская область МСК-38*	
	x	*y*
40	805604.83	2208438.34
41	805652.93	2208452.16
42	805680.79	2208440.08
43	805594.03	2208494.06
44	805588.44	2208489.77
45	805565.12	2208490.39
46	805552.84	2208484.93
47	805550.37	2208458.61
48	805550.37	2208425.72
49	805522.02	2208398.63
50	805518.50	2208371.45
51	805521.71	2208323.76
52	805528.34	2208312.53
53	805541.93	2208296.21
54	805557.17	2208282.40
55	805570.16	2208269.53
56	805586.62	2208258.54
57	805605.67	2208249.76
58	805626.51	2208243.58
59	805648.33	2208240.44
60	805666.90	2208240.44
61	805692.51	2208243.73
62	805714.30	2208248.94
63	805735.57	2208255.56
64	805760.84	2208251.98
65	805775.68	2208245.16
66	805794.03	2208233.48
67	805808.27	2208214.28
68	805812.44	2208190.08
69	805812.44	2208156.16
70	805819.96	2208109.96
71	805821.63	2208083.25
72	805824.96	2208050.73
73	805830.70	2208029.75
74	805818.66	2207991.59
75	805813.38	2207959.81
76	805814.71	2207946.86
77	805819.43	2207936.16
78	805827.50	2207927.62
79	805838.58	2207920.99
80	805852.33	2207916.00

Обозначение характерных точек границы	*Координаты, м Иркутская область МСК-38*	
	x	*y*
81	805886.53	2207909.96
82	805927.58	2207907.58
83	805976.24	2207907.58
84	806067.79	2207903.57
85	806112.60	2207897.43
86	806154.46	2207889.13
87	806212.03	2207878.33
88	806229.88	2207876.49
89	806251.90	2207876.49
90	806279.46	2207880.99
91	806309.16	2207895.85
92	806335.14	2207921.30
93	806355.06	2207955.02
94	806366.19	2207994.78
95	806366.19	2208044.00
96	806342.25	2208107.73
97	806293.46	2208193.96
98	806264.05	2208243.95
99	806256.76	2208265.67
100	806258.63	2208272.07
101	806265.03	2208275.04
102	806276.14	2208274.47
103	806327.92	2208255.85
104	806367.68	2208233.67
105	806402.60	2208207.17
106	806429.67	2208178.20
107	806460.52	2208131.89
108	806486.82	2208084.27
109	806527.84	2208022.82
110	806567.32	2207981.56
111	806630.65	2207938.50
112	806685.74	2207919.52
113	806744.69	2207915.66
114	806800.07	2207930.06
115	806830.95	2207952.03
116	806867.34	2207999.85
117	806900.31	2208047.26
118	806939.78	2208072.87
119	806980.85	2208072.87
1	807047.14	2208045.96
Зона1(2)		
120	804998.85	2209358.34

Обозначение характерных точек границы	*Координаты, м Иркутская область МСК-38*	
	x	*y*
121	804956.18	2209469.98
122	804913.77	2209492.66
123	804910.25	2209520.48
124	804936.39	2209530.73
125	804941.08	2209543.64
126	804974.43	2209570.24
127	804977.89	2209586.06
128	804977.66	2209618.78
129	804949.87	2209598.91
130	804912.93	2209569.53
131	804851.36	2209569.53
132	804709.29	2209622.61
133	804576.69	2209669.05
134	804461.14	2209679.48
135	804410.94	2209635.88
136	804392.94	2209561.00
137	804392.94	2209459.58
138	804432.72	2209384.70
139	804503.76	2209372.38
140	804624.99	2209385.65
141	804681.82	2209373.33
142	804739.60	2209322.15
143	804812.53	2209283.29
144	804882.07	2209295.56
145	804943.63	2209329.69
120	804998.85	2209358.34
Зона1(3)		
146	804578.17	2210298.32
147	804616.98	2210407.74
148	804696.07	2210531.32
149	804803.57	2210636.46
150	804917.98	2210808.95
151	804953.35	2210917.34
152	804875.49	2210926.92
153	804841.61	2210815.74
154	804741.41	2210691.06
155	804633.64	2210546.36
156	804592.72	2210407.74
157	804575.73	2210303.68
146	804578.17	2210298.32

Приложение 2
к приказу Енисейского БВУ
от «25» февраля 2020 г. № 64

Каталог координат границы части зоны умеренного подтопления территории в границах п. Хоняки Чунского района Иркутской области, подтапливаемых при глубине залегания грунтовых вод от 0,3-0,7 до 1,2-2 метров от поверхности

Обозначение характерных точек границы	*Координаты, м Иркутская область МСК-38*	
	x	*y*
Зона2		
Зона2(1)		
1	807072.04	2207876.93
2	807047.14	2208045.96
3	806980.85	2208072.87
4	806939.78	2208072.87
5	806900.31	2208047.26
6	806867.34	2207999.85
7	806830.95	2207952.03
8	806800.07	2207930.06
9	806744.69	2207915.66
10	806685.74	2207919.52
11	806630.65	2207938.50
12	806567.32	2207981.56
13	806527.84	2208022.82
14	806486.82	2208084.27
15	806460.52	2208131.89
16	806429.67	2208178.20
17	806402.60	2208207.17
18	806367.68	2208233.67
19	806327.92	2208255.85
20	806276.14	2208274.47
21	806265.03	2208275.04
22	806258.63	2208272.07
23	806256.76	2208265.67
24	806264.05	2208243.95
25	806293.46	2208193.96
26	806342.25	2208107.73
27	806366.19	2208044.00
28	806366.19	2207994.78
29	806355.06	2207955.02
30	806335.14	2207921.30
31	806309.16	2207895.85
32	806279.46	2207880.99
33	806251.90	2207876.49
34	806229.88	2207876.49

Обозначение характерных точек границы	*Координаты, м Иркутская область МСК-38*	
	x	*y*
35	806212.03	2207878.33
36	806154.46	2207889.13
37	806112.60	2207897.43
38	806067.79	2207903.57
39	805976.24	2207907.58
40	805927.58	2207907.58
41	805886.53	2207909.96
42	805852.33	2207916.00
43	805838.58	2207920.99
44	805827.50	2207927.62
45	805819.43	2207936.16
46	805814.71	2207946.86
47	805813.38	2207959.81
48	805818.66	2207991.59
49	805830.70	2208029.75
50	805824.96	2208050.73
51	805821.63	2208083.25
52	805819.96	2208109.96
53	805812.44	2208156.16
54	805812.44	2208190.08
55	805808.27	2208214.28
56	805794.03	2208233.48
57	805775.68	2208245.16
58	805760.84	2208251.98
59	805735.57	2208255.56
60	805714.30	2208248.94
61	805692.51	2208243.73
62	805666.90	2208240.44
63	805648.33	2208240.44
64	805626.51	2208243.58
65	805605.67	2208249.76
66	805586.62	2208258.54
67	805570.16	2208269.53
68	805557.17	2208282.40
69	805541.93	2208296.21
70	805528.34	2208312.53

Обозначение характерных точек границы	*Координаты, м Иркутская область МСК-38*	
	x	*y*
71	805521.71	2208323.76
72	805518.50	2208371.45
73	805522.02	2208398.63
74	805550.37	2208425.72
75	805550.37	2208458.61
76	805552.84	2208484.93
77	805565.12	2208490.39
78	805588.44	2208489.77
79	805594.03	2208494.06
80	805323.88	2208711.63
81	805204.32	2208887.62
82	805105.95	2209083.00
83	805033.05	2209321.76
84	804998.85	2209358.34
85	804943.63	2209329.69
86	804882.07	2209295.56
87	804812.53	2209283.29
88	804739.60	2209322.15
89	804681.82	2209373.33
90	804624.99	2209385.65
91	804503.76	2209372.38
92	804432.72	2209384.70
93	804392.94	2209459.58
94	804392.94	2209561.00
95	804410.94	2209635.88
96	804461.14	2209679.48
97	804576.69	2209669.05
98	804709.29	2209622.61
99	804851.36	2209569.53
100	804912.93	2209569.53
101	804949.87	2209598.91
102	804977.66	2209618.78
103	804961.56	2209669.69
104	804932.22	2209707.22
105	804910.17	2209740.56
106	804883.01	2209806.00
107	804850.67	2209894.12
108	804820.44	2209982.62
109	804758.54	2210106.35
110	804718.80	2210165.90
111	804596.16	2210258.87
112	804575.73	2210303.68

Обозначение характерных точек границы	*Координаты, м Иркутская область МСК-38*	
	x	*y*
113	804592.72	2210407.74
114	804633.64	2210546.36
115	804741.41	2210691.06
116	804841.61	2210815.74
117	804861.84	2210879.75
118	804875.49	2210926.92
119	804835.94	2210859.30
120	804683.76	2210678.43
121	804570.56	2210555.71
122	804568.63	2210553.41
123	804432.42	2210391.12
124	804429.75	2210263.51
125	804455.80	2210155.81
126	804553.10	2210047.79
127	804676.55	2209933.64
128	804753.44	2209868.88
129	804785.72	2209834.05
130	804804.78	2209798.17
131	804804.78	2209753.85
132	804777.85	2209727.35
133	804741.87	2209708.91
134	804703.17	2209710.62
135	804633.60	2209736.76
136	804557.88	2209760.55
137	804479.85	2209758.24
138	804411.60	2209730.36
139	804373.32	2209690.80
140	804330.50	2209571.26
141	804312.33	2209533.98
142	804281.08	2209450.35
143	804272.96	2209349.43
144	804296.91	2209241.30
145	804349.82	2209196.70
146	804402.12	2209197.78
147	804554.95	2209242.33
148	804617.74	2209242.33
149	804641.98	2209229.00
150	804676.00	2209183.67
151	804743.98	2209061.67
152	804770.88	2209032.63
153	804791.99	2209028.33
154	804822.11	2209049.93

Обозначение характерных точек границы	*Координаты, м Иркутская область МСК-38*	
	x	*y*
155	804850.91	2209058.30
156	804891.78	2209042.31
157	804940.15	2208992.84
158	804995.23	2208912.54
159	805034.66	2208809.90
160	805082.81	2208656.46
161	805131.47	2208592.12
162	805226.91	2208531.72
163	805309.68	2208501.90
164	805341.25	2208473.63
165	805379.82	2208415.95
166	805390.27	2208383.66
167	805390.27	2208334.96
168	805352.67	2208269.50
169	805317.52	2208211.00
170	805304.40	2208142.79
171	805324.58	2208084.52
172	805394.97	2208044.80
173	805489.41	2208029.50
174	805544.03	2208037.51
175	805580.23	2208043.99
176	805624.48	2208043.37
177	805641.40	2208028.87
178	805648.58	2207985.41
179	805648.58	2207904.98
180	805658.13	2207879.90
181	805676.35	2207855.22

Обозначение характерных точек границы	*Координаты, м Иркутская область МСК-38*	
	x	*y*
182	805717.00	2207828.77
183	805823.27	2207777.81
184	805875.51	2207742.01
185	805934.02	2207688.53
186	806011.51	2207606.51
187	806083.69	2207544.03
188	806167.85	2207497.49
189	806265.48	2207471.33
190	806327.99	2207477.07
191	806366.07	2207501.49
192	806404.09	2207555.14
193	806429.33	2207619.61
194	806459.19	2207745.01
195	806488.03	2207806.99
196	806519.81	2207840.19
197	806560.24	2207850.53
198	806623.68	2207837.65
199	806725.76	2207802.99
200	806765.42	2207802.99
201	806807.48	2207812.17
202	806883.03	2207866.18
203	806941.35	2207885.92
1	807072.04	2207876.93

Приложение 3
к приказу Енисейского БВУ
от «25» февраля 2020 г. № 64

Каталог координат границы части зоны слабого подтопления территории в границах п. Хоняки Чунского района Иркутской области, подтапливаемых при глубине залегания грунтовых вод
от 2 до 3 метров

Обозначение характерных точек границы	*Координаты, м Иркутская область МСК-38*	
	x	*y*
Зона3		
Зона3(1)		
1	807127.86	2207704.41
2	807072.04	2207876.93
3	806941.35	2207885.92
4	806883.03	2207866.18
5	806807.48	2207812.17
6	806765.42	2207802.99
7	806725.76	2207802.99
8	806623.68	2207837.65
9	806560.24	2207850.53
10	806519.81	2207840.19
11	806488.03	2207806.99
12	806459.19	2207745.01
13	806429.33	2207619.61
14	806404.09	2207555.14
15	806366.07	2207501.49
16	806327.99	2207477.07
17	806265.48	2207471.33
18	806167.85	2207497.49
19	806083.69	2207544.03
20	806011.51	2207606.51
21	805934.02	2207688.53
22	805875.51	2207742.01
23	805823.27	2207777.81
24	805717.00	2207828.77
25	805676.35	2207855.22
26	805658.13	2207879.90
27	805648.58	2207904.98
28	805648.58	2207985.41
29	805641.40	2208028.87
30	805624.48	2208043.37
31	805580.23	2208043.99
32	805544.03	2208037.51
33	805489.41	2208029.50
34	805394.97	2208044.80
35	805324.58	2208084.52
36	805304.40	2208142.79
37	805317.52	2208211.00
38	805352.67	2208269.50
39	805390.27	2208334.96
40	805390.27	2208383.66
41	805379.82	2208415.95
42	805341.25	2208473.63
43	805309.68	2208501.90
44	805226.91	2208531.72
45	805131.47	2208592.12
46	805082.81	2208656.46
47	805034.66	2208809.90
48	804995.23	2208912.54
49	804940.15	2208992.84
50	804891.78	2209042.31
51	804850.91	2209058.30
52	804822.11	2209049.93
53	804791.99	2209028.33
54	804770.88	2209032.63
55	804743.98	2209061.67
56	804676.00	2209183.67
57	804641.98	2209229.00
58	804617.74	2209242.33
59	804554.95	2209242.33
60	804402.12	2209197.78
61	804349.82	2209196.70
62	804296.91	2209241.30
63	804272.96	2209349.43
64	804281.08	2209450.35
65	804312.33	2209533.98
66	804330.50	2209571.26
67	804373.32	2209690.80
68	804411.60	2209730.36

Обозначение характерных точек границы	*Координаты, м Иркутская область МСК-38*	
	x	*y*
69	804479.85	2209758.24
70	804557.88	2209760.55
71	804633.60	2209736.76
72	804703.17	2209710.62
73	804741.87	2209708.91
74	804777.85	2209727.35
75	804804.78	2209753.85
76	804804.78	2209798.17
77	804785.72	2209834.05
78	804753.44	2209868.88
79	804676.55	2209933.64
80	804553.10	2210047.79
81	804455.80	2210155.81
82	804429.75	2210263.51
83	804432.42	2210391.12
84	804371.08	2210318.68
85	804334.65	2210208.77
86	804367.42	2210144.50
87	804410.77	2210028.63
88	804421.58	2209943.42
89	804401.84	2209887.18
90	804361.27	2209857.45
91	804260.24	2209788.00
92	804219.06	2209734.68
93	804168.05	2209640.29
94	804143.75	2209534.71
95	804143.75	2209434.84
96	804168.57	2209307.38
97	804178.27	2209200.73
98	804182.60	2209093.06
99	804211.86	2208988.37
100	804255.18	2208936.95
101	804334.71	2208916.74
102	804399.38	2208901.02
103	804433.50	2208863.65
104	804477.35	2208792.56
105	804550.30	2208732.70
106	804622.88	2208697.81
107	804759.81	2208641.24
108	804877.89	2208554.86
109	804939.91	2208482.57
110	804999.74	2208390.52

Обозначение характерных точек границы	*Координаты, м Иркутская область МСК-38*	
	x	*y*
111	805032.73	2208302.91
112	805042.05	2208196.17
113	805061.93	2208049.90
114	805075.14	2207955.45
115	805107.91	2207914.68
116	805185.28	2207885.55
117	805277.25	2207872.23
118	805376.74	2207827.80
119	805522.23	2207744.42
120	805701.62	2207667.87
121	805818.97	2207630.12
122	805882.53	2207597.73
123	805936.28	2207550.84
124	806014.42	2207455.58
125	806088.66	2207374.55
126	806165.42	2207298.82
127	806207.18	2207234.70
128	806255.43	2207149.94
129	806290.23	2207139.22
130	806365.58	2207174.21
131	806438.86	2207252.75
132	806488.39	2207350.23
133	806519.56	2207488.91
134	806573.00	2207601.24
135	806622.14	2207655.84
136	806681.53	2207690.03
137	806822.29	2207705.71
138	806976.78	2207694.58
139	807089.91	2207694.58
1	807127.86	2207704.41

Приложение 4
к приказу Енисейского БВУ
от «25» февраля 2020 г. № 64

Графическое описание границы части зоны подтопления территории в границах п. Хоняки Чунского района Иркутской области

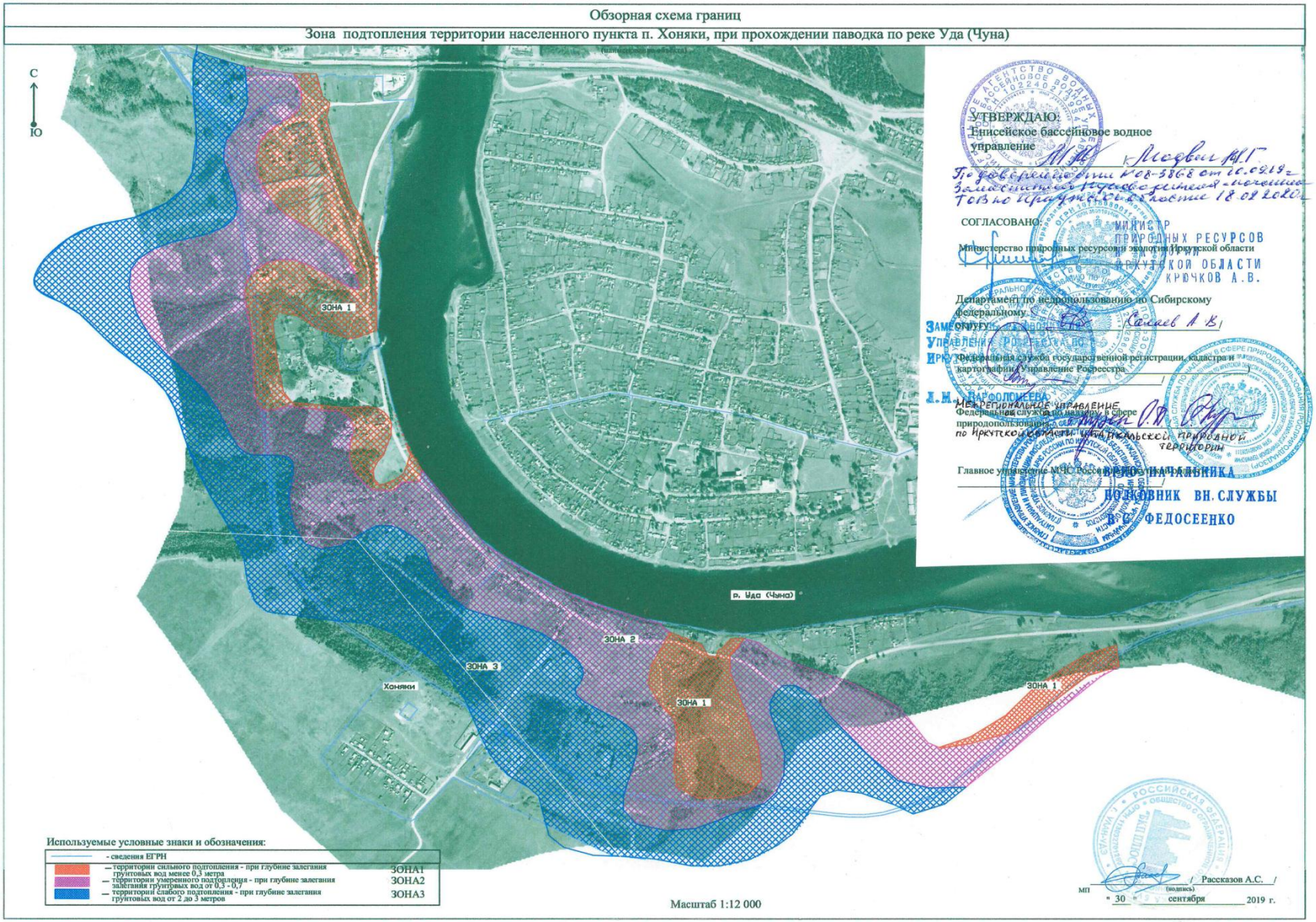

План границ объекта

Зона сильного подтопления территории населенного пункта п. Хоняки, при прохождении паводка по реке Уда (Чуна)

(наименование объекта)

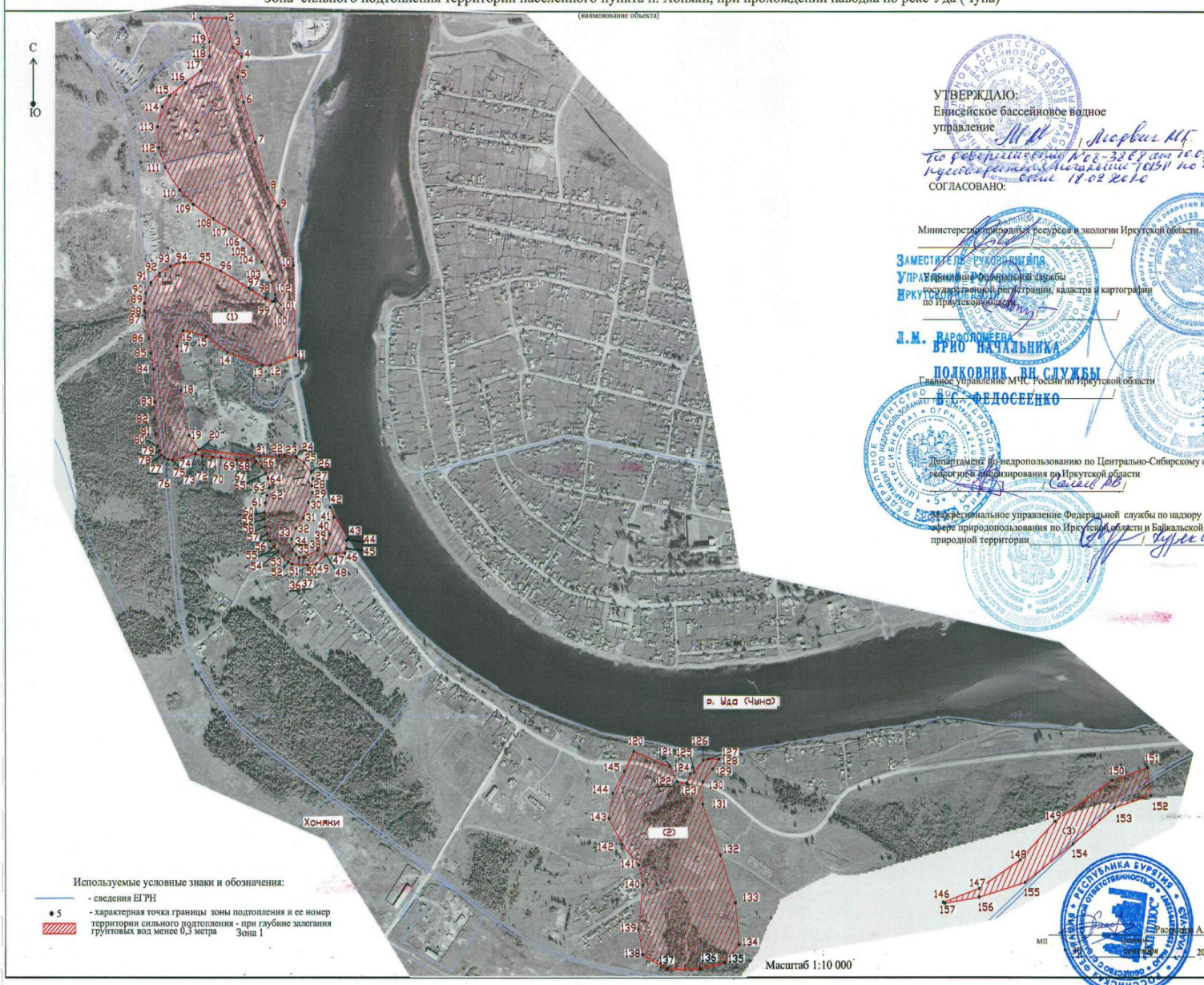

УТВЕРЖДАЮ:
Енисейское бассейновое водное управление _____ / Мордвин М.Г.
По доверенности №08-3868 от 10.09.19. Заместитель руководителя Начальник ТОВР по Иркутской области 18.02.2020

СОГЛАСОВАНО:

Министерство природных ресурсов и экологии Иркутской области
_____ /

Управление Федеральной службы государственной регистрации, кадастра и картографии по Иркутской области
_____ /

ЗАМЕСТИТЕЛЬ РУКОВОДИТЕЛЯ УПРАВЛЕНИЯ РОСРЕЕСТРА ИРКУТСКОЙ ОБЛАСТИ
Л.М. ВАРФОЛОМЕЕВА

Главное управление МЧС России по Иркутской области
_____ /

ВРИО НАЧАЛЬНИКА
ПОЛКОВНИК ВН СЛУЖБЫ
В.С. ФЕДОСЕЕНКО

Департамент по недропользованию по Центрально-Сибирскому округу, отдел геологии и лицензирования по Иркутской области
_____ / Сокаев В.В.

Межрегиональное управление Федеральной службы по надзору в сфере природопользования по Иркутской области и Байкальской природной территории
_____ / Хурек О.П.

Используемые условные знаки и обозначения:

- сведения ЕГРН
- 5 - характерная точка границы зоны подтопления и ее номер
- территории сильного подтопления - при глубине залегания грунтовых вод менее 0,3 метра Зона 1

Масштаб 1:10 000

_____ / Расстанин А.С. /
МП
30 сентября 2019 г.

План границ объекта

Зона умеренного подтопления территории населенного пункта п. Хоняки, при прохождении паводка по реке Уда (Чуна)

(наименование объекта)

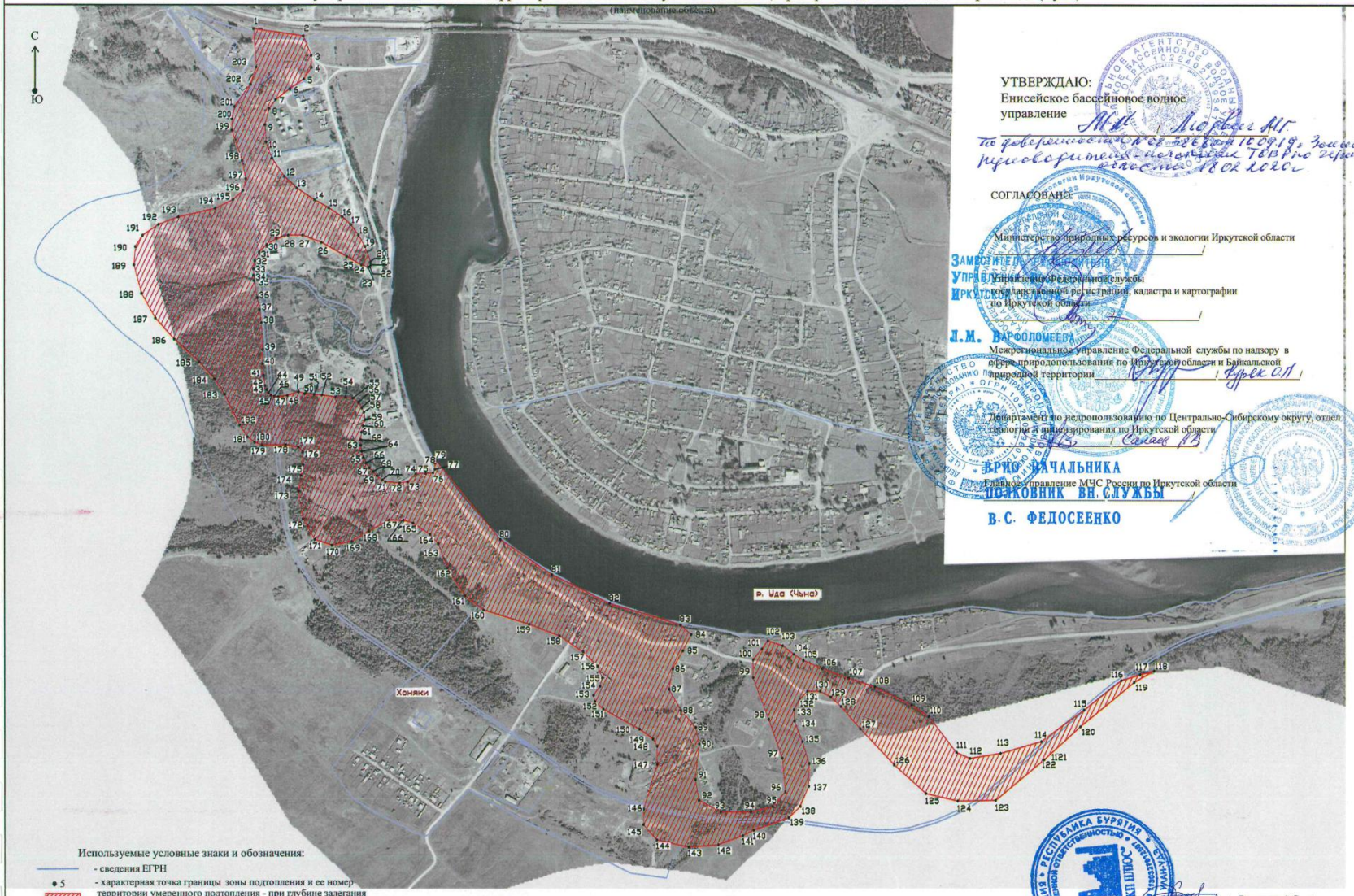

УТВЕРЖДАЮ:
Енисейское бассейновое водное управление

по доверенности № 02-3868 от 10.09.19 г. Заместитель руководителя - начальник ТОВР по Иркутской области 18.02.2020 г.

СОГЛАСОВАНО:

Министерство природных ресурсов и экологии Иркутской области

Управление Федеральной службы государственной регистрации, кадастра и картографии по Иркутской области

Межрегиональное управление Федеральной службы по надзору в сфере природопользования по Иркутской области и Байкальской природной территории

Департамент по недропользованию по Центрально-Сибирскому округу, отдел геологии и лицензирования по Иркутской области

Главное управление МЧС России по Иркутской области

ВРИО НАЧАЛЬНИКА
ПОЛКОВНИК ВН. СЛУЖБЫ
В.С. ФЕДОСЕЕНКО

Используемые условные знаки и обозначения:

- сведения ЕГРН
- 5 - характерная точка границы зоны подтопления и ее номер
- Зона 2 территории умеренного подтопления - при глубине залегания грунтовых вод от 0,3 -0.7 м до 2метров

Масштаб 1:12 000

/ Рассказов А.С. /
(подпись)
"30" сентября 2019 г.

План границ объекта

Зона слабого подтопления территории населенного пункта п. Хоняки, при прохождении паводка по реке Уда (Чуна)

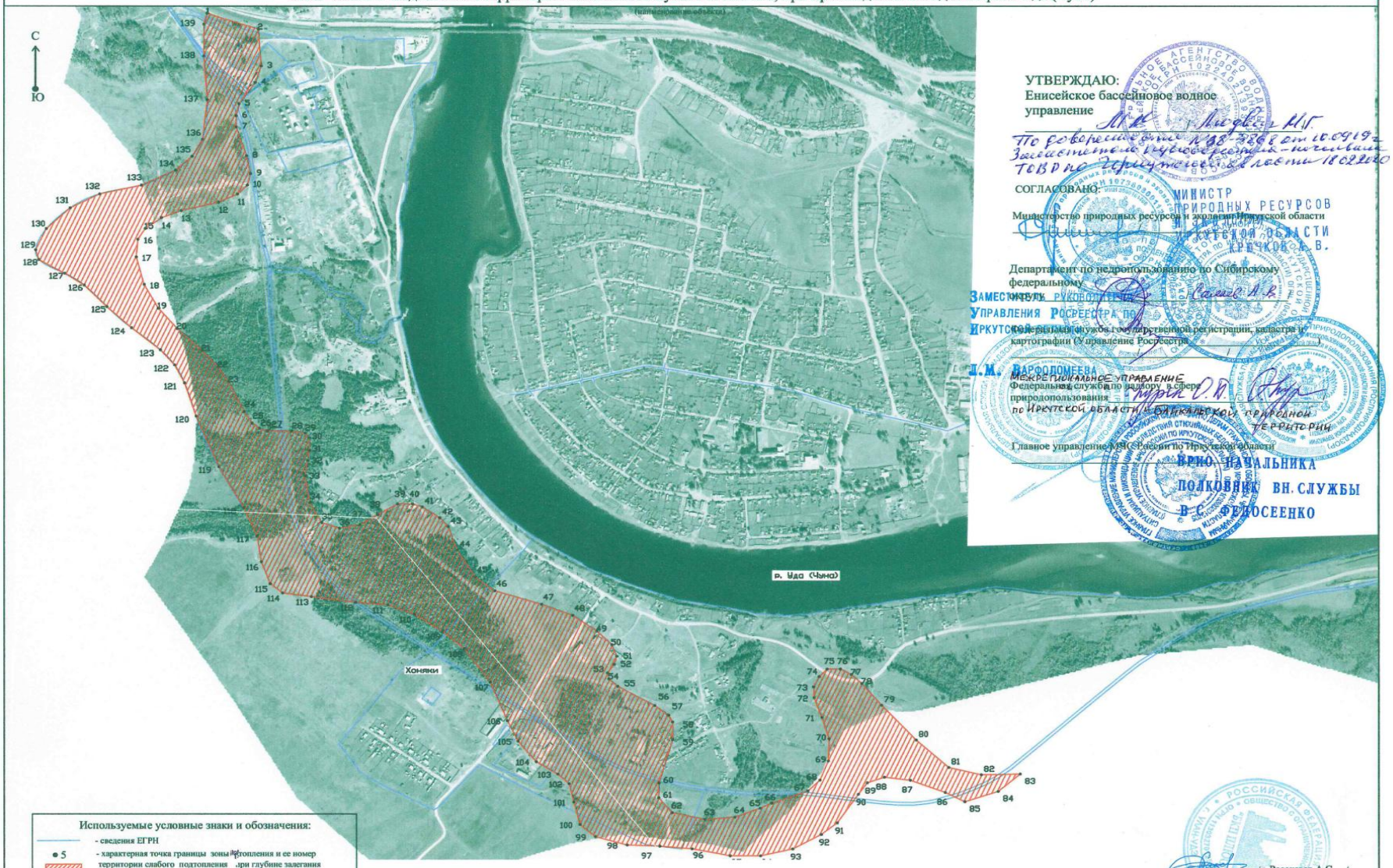

УТВЕРЖДАЮ:
Енисейское бассейновое водное управление
Л.М. Людвиг М.Г.
По доверенности №38-3868 от 10.09.19 г.
Заместитель руководителя - начальник ТОВД по Иркутской области 18.02.2020

СОГЛАСОВАНО:
Министерство природных ресурсов и экологии Иркутской области
МИНИСТР ПРИРОДНЫХ РЕСУРСОВ И ЭКОЛОГИИ ИРКУТСКОЙ ОБЛАСТИ КРЮЧКОВ А.В.

Департамент по недропользованию по Сибирскому федеральному округу
ЗАМЕСТИТЕЛЬ РУКОВОДИТЕЛЯ УПРАВЛЕНИЯ РОСРЕЕСТРА ПО ИРКУТСКОЙ ОБЛАСТИ
Федеральная служба государственной регистрации, кадастра и картографии (Управление Росреестра)
Л.М. ВАРФОЛОМЕЕВА

Федеральная служба по надзору в сфере природопользования по Иркутской области и Байкальской природной территории
МЕЖРЕГИОНАЛЬНОЕ УПРАВЛЕНИЕ

Главное управление МЧС России по Иркутской области
ВРИО НАЧАЛЬНИКА ПОЛКОВНИК ВН. СЛУЖБЫ В.С. ФЕДОСЕЕНКО

Используемые условные знаки и обозначения:
- сведения ЕГРН
- 5 - характерная точка границы зоны подтопления и ее номер
- территории слабого подтопления при глубине залегания грунтовых вод от 2м до 3метров Зона 3

Масштаб 1:12 000

МП _____ (подпись) / Рассказов А.С. /
" 30 " сентября 2019 г.